

區域 ZONA 澳門 Macau

檔案編號 PROCESSO N.º 85A268

位置 LOCALIZAÇÃO 草堆街80號

Rua das Estalagens nº 80

土地工務運輸局局長 DIRECTOR DA DSSOPT

[Handwritten signature]

14 JUN 2016

土地工務運輸局 DSSOPT

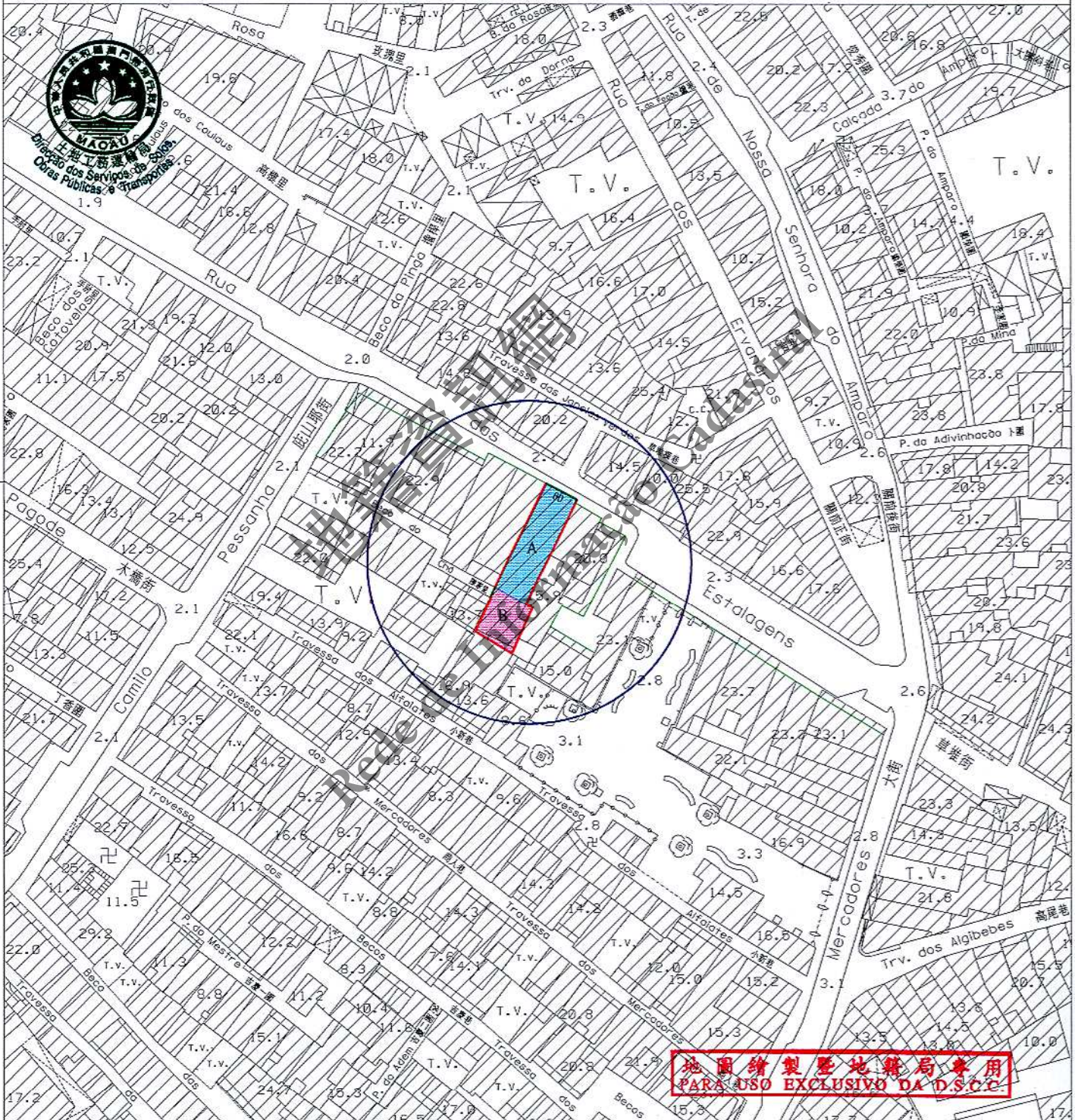
未有詳細規劃地區的規劃條件圖
PLANTA DE CONDIÇÕES URBANÍSTICAS DE
ZONA DO TERRITÓRIO NÃO ABRANGIDA
POR PLANO DE PORMENOR

第12/2013號法律
Lei n.º12/2013

規劃條件 CONDIÇÕES URBANÍSTICAS 1/3

基本圖由地圖繪製暨地籍局提供
CARTOGRAFIA BASE FORNECIDA PELA D.S.C.C.

比例 ESCALA 1:1000



地圖繪製暨地籍局專用
PARA USO EXCLUSIVO DA D.S.C.C.

圖例:
LEGENDA:

- 街道準線 Alinhamento
- 將來地界 Limite futuro do terreno



區域 ZONA 澳門 Macau

檔案編號 PROCESSO N.º 85A268

位置 LOCALIZAÇÃO 草堆街 80 號

Rua das Estalagens n.º 80

土地工務運輸局
DSSOPT

未有詳細規劃地區的規劃條件圖
PLANTA DE CONDIÇÕES URBANÍSTICAS
DE
ZONA DO TERRITÓRIO NÃO ABRANGIDA
POR PLANO DE PORMENOR

第 12/2013 號法律
Lei n.º 12/2013

土地工務運輸局局長
DIRECTOR DA DSSOPT

14 JUN 2016

規劃條件 CONDIÇÕES URBANÍSTICAS 2/3

此地段屬於新馬路區都市規劃範圍
Este terreno insere-se na zona
sujeita ao Plano da Almeida Ribeiro



用途：非工業。
Finalidade: Não industrial.

用以計算樓宇高度、垂直佔用空間和凸出物之街寬見下表：

街名	樓宇高度	垂直佔用空間	凸出物
草堆街	不適用	不允許	不適用

Para efeitos de cálculo da altura do edifício, da área em ocupação vertical e da saliência, a largura da via são as seguintes

Nome da via	Altura do edifício	A área em ocupação vertical	Saliência
Rua das Estalagens	Não se aplica	Não se admite	Não se aplica

樓宇最大許可高度：

Altura máxima permitida do edifício:

- 地塊 A: 保留立面, 不得增加高度。
Parcela A: O fachada a preservar sem aumento de cerca.
- 地塊 B: 12.4 米。
Parcela B: 12,4m.

最大許可地積比率: 無限制。

Índice de utilização do solo máximo permitido: Sem restrições.

最大許可覆蓋率: 無限制。

Índice de ocupação do solo máximo permitido: Sem restrições.

必須預留位置安裝冷氣機, 用以解決冷氣機去水問題 (不可安裝於臨街立面上)。

Deverá prever soluções para instalação de aparelhos de ar condicionado por forma a evitar a projecção directa na via pública de água resultante do seu funcionamento (não podem ser instalados na fachada que confronta com a via).

遵守澳門特別行政區現行之一切建築條例與法規, 包括由土地工務運輸局發出之行政指引。

Cumprimento da legislação geral e específica aplicável na RAEM, bem como as restantes normas reguladoras da construção, incluindo as circulares da DSSOPT.

地圖繪製暨地籍局專用
PARA USO EXCLUSIVO DA D.S.C.C.

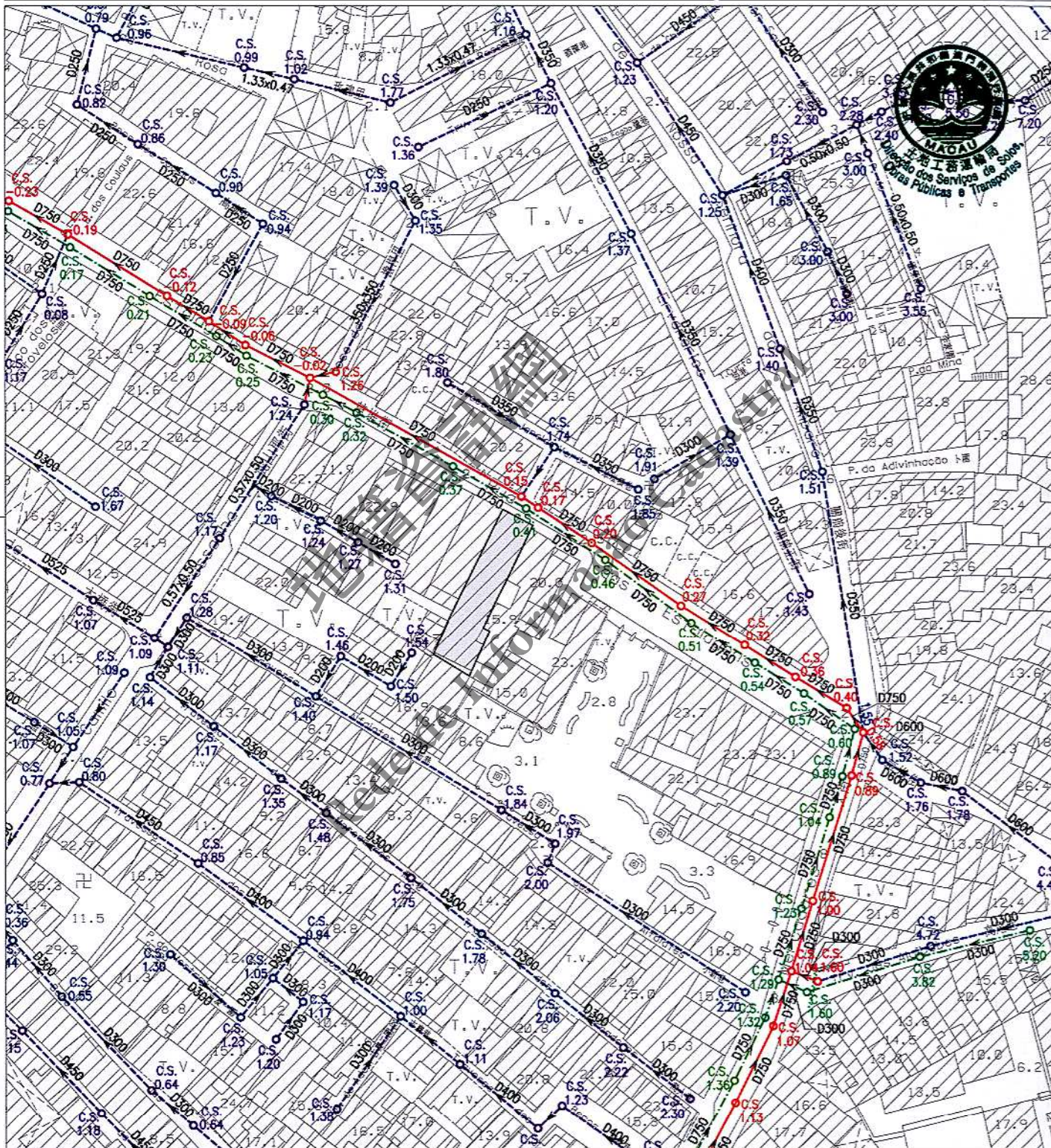


14 JUN 2016

未有詳細規劃地區的規劃條件圖
PLANTA DE CONDIÇÕES URBANÍSTICAS
DE
ZONA DO TERRITÓRIO NÃO ABRANGIDA
POR PLANO DE PORMENOR

第 12/2013 號法律
Lei n.º 12/2013


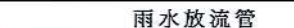




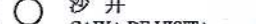
規劃條件 CONDIÇÕES URBANÍSTICAS 3/3



地圖繪製暨地籍局專用
PARA USO EXCLUSIVO DA D.S.C.C.

註：發出之記錄圖僅供參考，申請者應作實地核實。
Nota: O cadastro emitido é só para referência, o requerente tem responsabilidade de verificar no local.

比例 1 : 1000
Escala

圖 例		雨水溝、涵箱 CALEIRA, BOX CULVERT		合流下水道 COLECTOR UNITÁRIO		雨水放流管 EMISSARIO PLUVIAL		泵房 ESTAÇÃO ELEVATÓRIA
		家庭下水道 COLECTOR DOMÉSTICO		抽升導管 CONDUITA ELEVATÓRIA		漩渦井 CÂMARA DE VÓRTICE		沙井 CAIXA DE VISITA
		雨水下水道 COLECTOR PLUVIAL		放流管 EMISSARIO		分流井 CÂMARA DE DESCARREGADOR		C.S. 沙井底標高 COTA DA SOLEIRA