

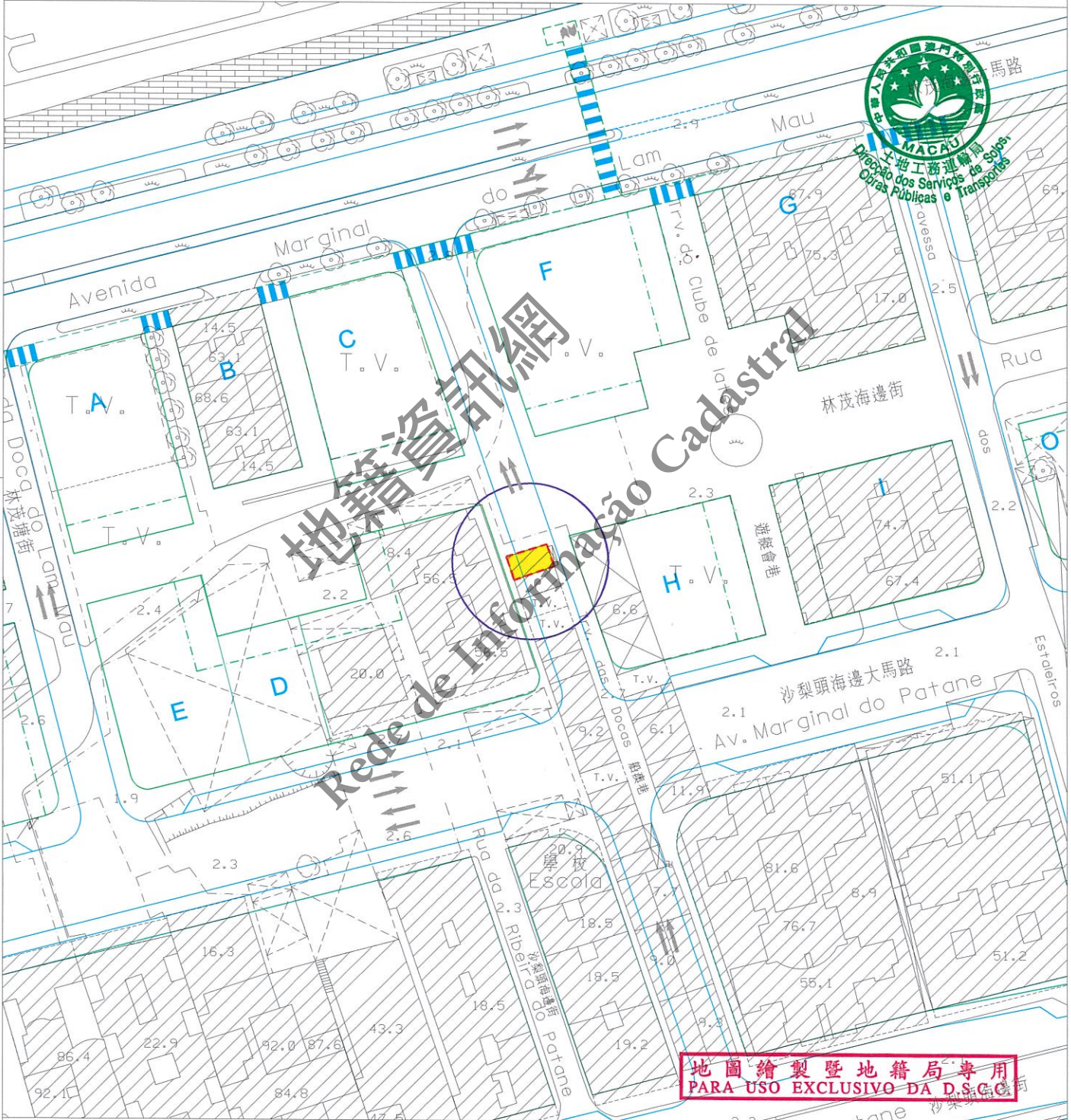
08/07/2020

規劃條件 CONDIÇÕES URBANÍSTICAS 1/3

土地工務運輸局 DSSOPT
未有詳細規劃地區的規劃條件圖
PLANTA DE CONDIÇÕES URBANÍSTICAS DE
ZONA DO TERRITÓRIO NÃO ABRANGIDA POR PLANO DE PORMENOR
第12/2013號法律
Lei n.º 12/2013

基本圖由地圖繪製暨地籍局提供
CARTOGRAFIA BASE FORNECIDA PELA D.S.C.C.

比例 ESCALA 1:1000



地圖繪製暨地籍局專用
PARA USO EXCLUSIVO DA D.S.C.C.

圖例:
LEGENDA: - - - 原有地界 Limite actual do terreno
 ——— 計劃之公共街道 Via pública projectada



區域
ZONA 澳門 Macau

檔案編號
PROCESSO N.º 2019A014

位 置
LOCALIZAÇÃO 船澳巷31號及沙梨頭海邊巷32號

Travessa das Docas n.º 31 e Travessa da Ribeira do Patane n.º 32

土地工務運輸局局長
DIRECTORA DA DSSOPT

08 / 07 2020

規劃條件 CONDIÇÕES URBANÍSTICAS 2/3

土地工務運輸局
DSSOPT

未有詳細規劃地區的規劃條件圖
PLANTA DE CONDIÇÕES URBANÍSTICAS
DE
ZONA DO TERRITÓRIO NÃO ABRANGIDA
POR PLANO DE PORMENOR

第12/2013號法律
Lei n.º12/2013

用途: 公共道路。
Finalidades: Via pública.

圖例: LEGENDA:



此部分土地用作公共街道用途, 應被騰空及歸入澳門特別行政區公產土地。
Parcela de terreno destinada a via pública, devendo para o efeito ser desocupada e integrada no domínio público da RAEM.



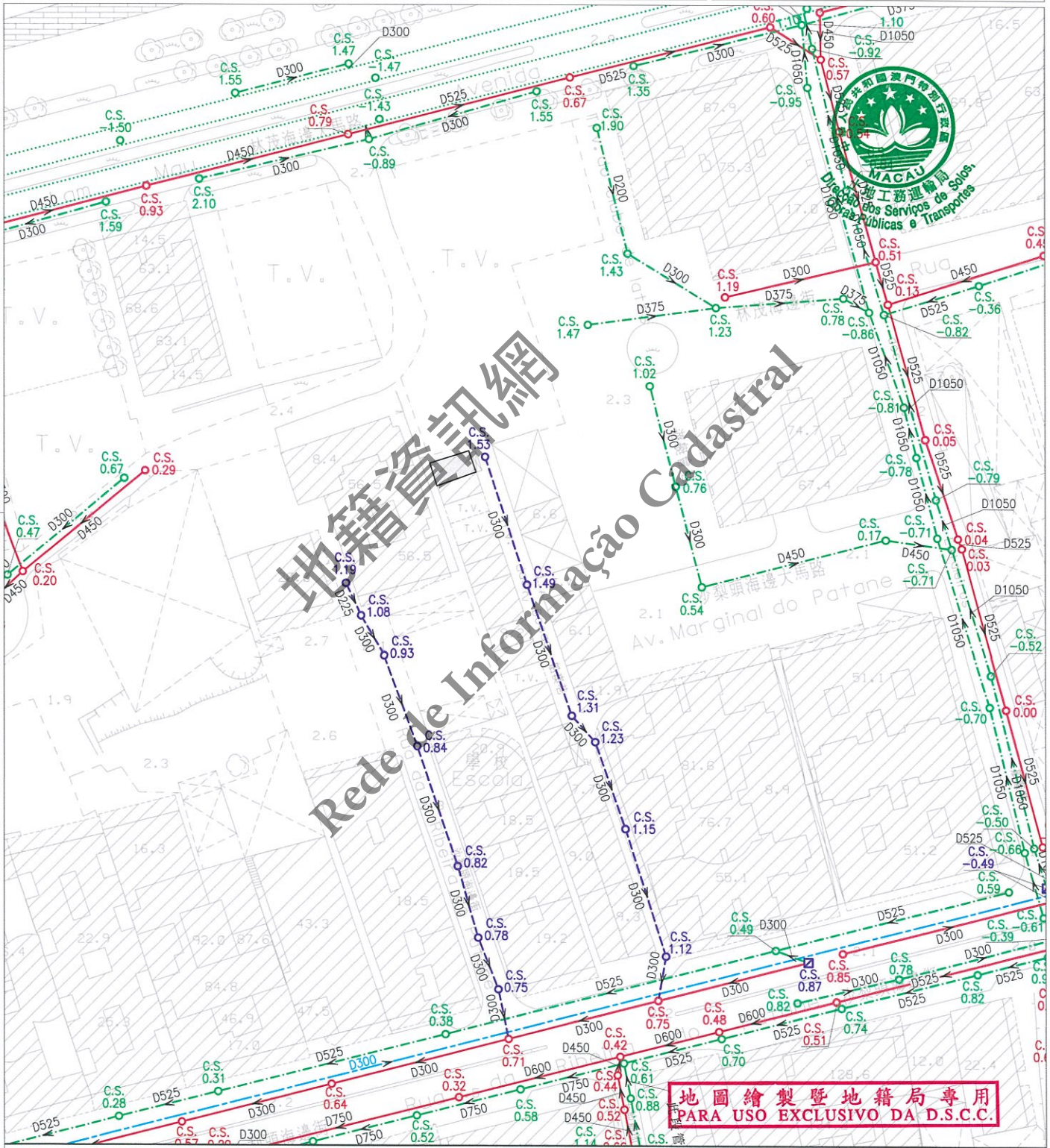
地籍資訊網
Rede de Informação Cadastral

地圖繪製暨地籍局專用
PARA USO EXCLUSIVO DA D.S.C.C.





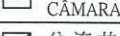
08 07 2020

規劃條件 CONDIÇÕES URBANÍSTICAS 3/3



註：發出之記錄圖僅供參考，申請者應作實地核實。
Nota: O cadastro emitido é só para referência, o requerente tem responsabilidade de verificar no local.

比例 Escala 1 : 1000

圖例		雨水溝、涵箱 CALEIRA, BOX CULVERT		合流下水道 COLECTOR UNITÁRIO		雨水放流管 EMISSARIO PLUVIAL		泵房 ESTAÇÃO ELEVATÓRIA
		家庭下水道 COLECTOR DOMÉSTICO		抽升導管 CONDUTA ELEVATÓRIA		漩渦井 CÂMARA DE VÓRTICE		沙井 CAIXA DE VISITA
		雨水下水道 COLECTOR PLUVIAL		放流管 EMISSARIO		分流井 CÂMARA DE DESCARREGADOR	C.S.	沙井底標高 COTA DA SOLEIRA