

Handwritten signature

04 JAN 2019

規劃條件 CONDIÇÕES URBANÍSTICAS 1/4

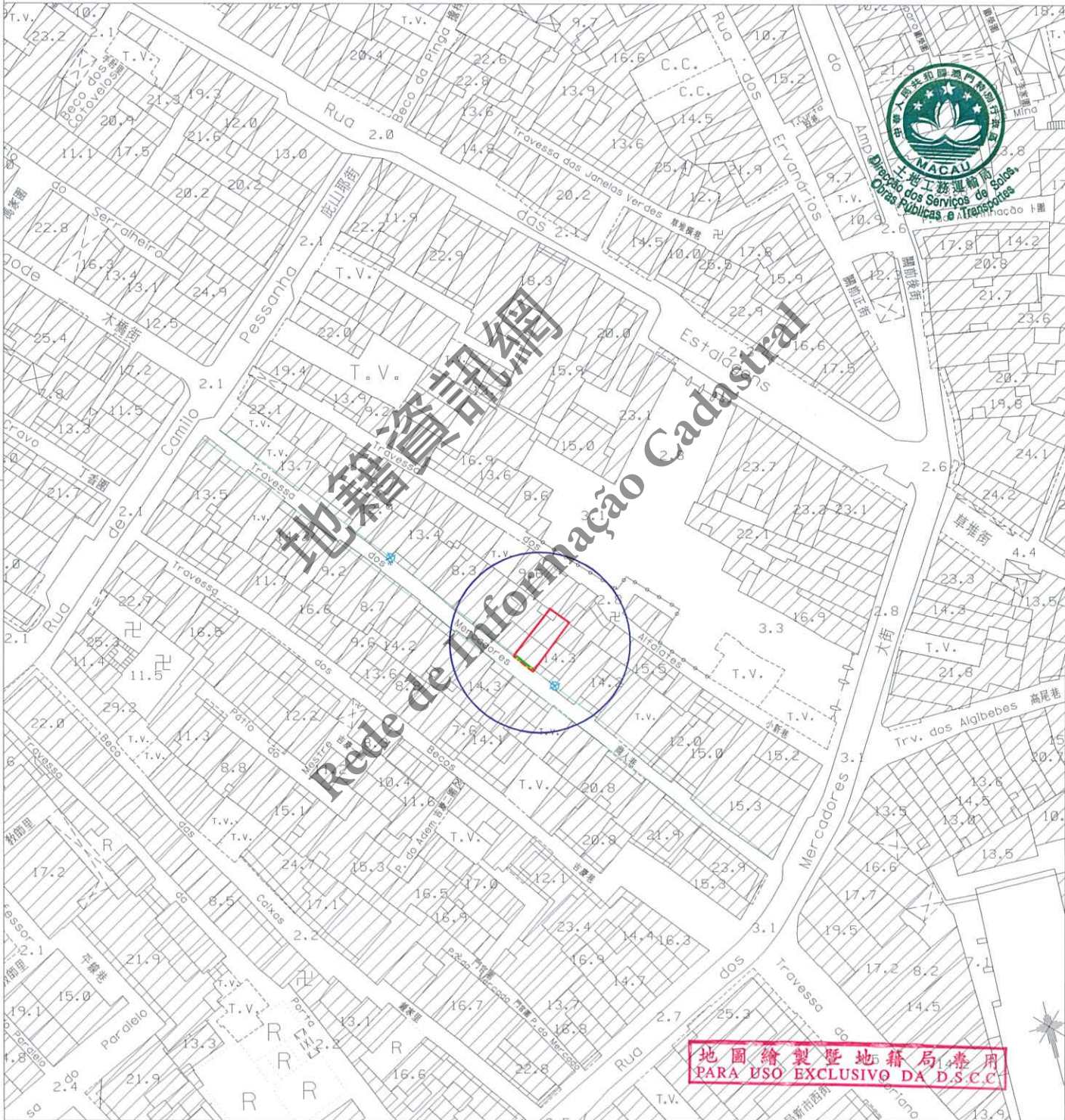
土地工務運輸局
DSSOPT

未有詳細規劃地區的規劃條件圖
PLANTA DE CONDIÇÕES URBANÍSTICAS DE
ZONA DO TERRITÓRIO NÃO ABRANGIDA
POR PLANO DE PORMENOR

第 12/2013 號法律
Lei n.º 12/2013

基本圖由地圖繪製暨地籍局提供
CARTOGRAFIA BASE FORNECIDA PELA D.S.C.C.

比例 ESCALA 1:1000



- 圖例: LEGENDA:
- 街道準線 Alinhamento
 - - - 原有地界 Limite actual do terreno
 - 將來地界 Limite futuro do terreno
 - ⊗ 參考點 Ponto de referência



區域 ZONA 澳門 Macau

檔案編號 PROCESSO N.º 2018A079

位 置 LOCALIZAÇÃO 商人巷 27 號

Travessa dos Mercadores nº 27

土地工務運輸局局長 DIRECTOR DA DSSOPT

04 JAN 2019

規劃條件 CONDIÇÕES URBANÍSTICAS 2/4

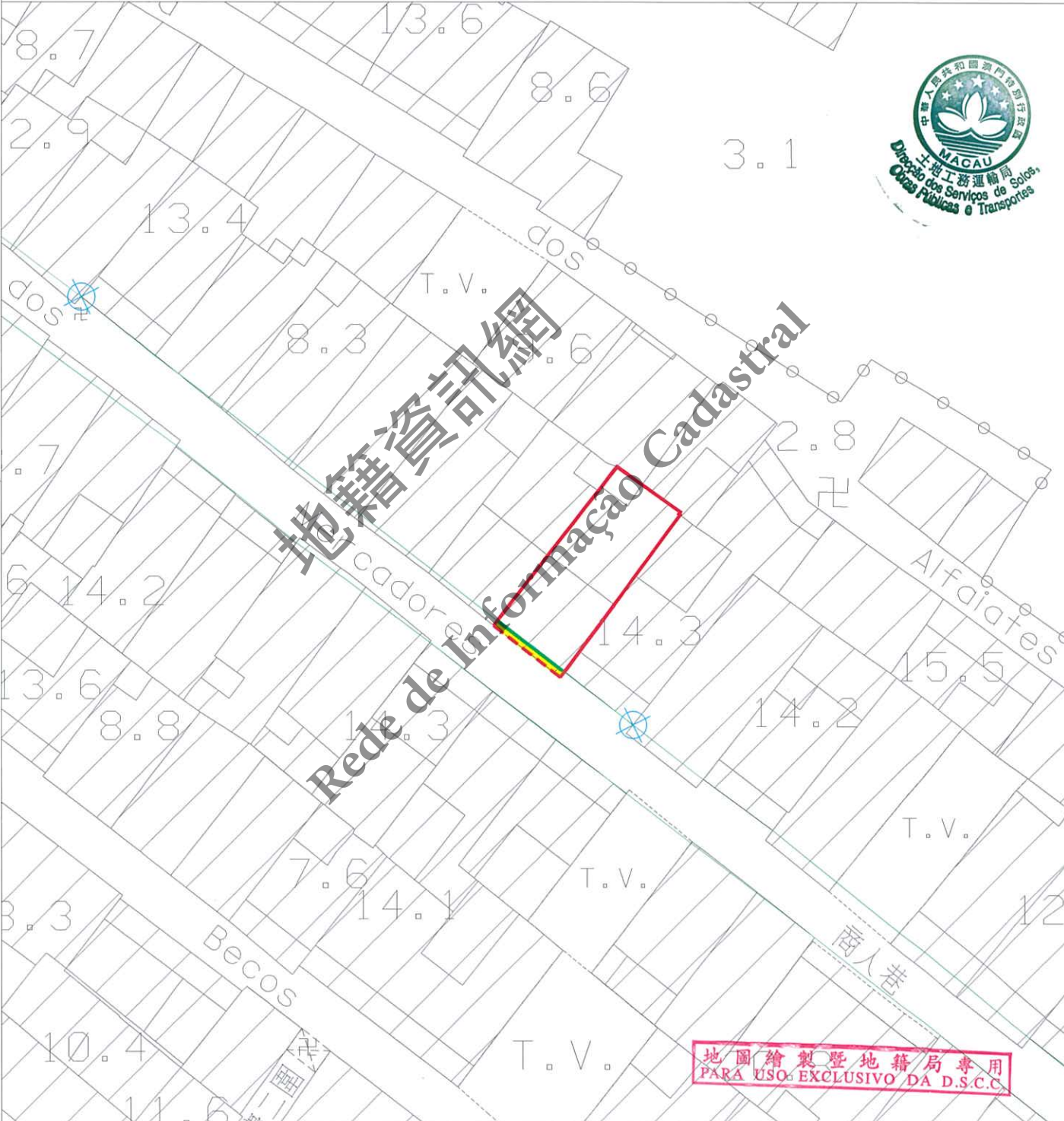
土地工務運輸局 DSSOPT

未有詳細規劃地區的規劃條件圖
PLANTA DE CONDIÇÕES URBANÍSTICAS
DE
ZONA DO TERRITÓRIO NÃO ABRANGIDA
POR PLANO DE PORMENOR

第 12/2013 號法律
Lei n.º 12/2013

基本圖由地圖繪製暨地籍局提供
CARTOGRAFIA BASE FORNECIDA PELA D.S.C.C.

比例 ESCALA 1:300



圖例: LEGENDA:

- 街道準線 Alinhamento
- - - 原有地界 Limite actual do terreno
- 將來地界 Limite futuro do terreno
- ⊗ 參考點 Ponto de referência



區域 ZONA 澳門 Macau

檔案編號 PROCESSO N.º 2018A079

位置 LOCALIZAÇÃO 商人巷 27 號

Travessa dos Mercadores n.º 27

土地工務運輸局局長 DIRECTOR DA DSSOPT

04 JAN 2019

規劃條件 CONDIÇÕES URBANÍSTICAS 3/4

土地工務運輸局
DSSOPT

未有詳細規劃地區的規劃條件圖
PLANTA DE CONDIÇÕES URBANÍSTICAS
DE
ZONA DO TERRITÓRIO NÃO ABRANGIDA
POR PLANO DE PORMENOR

第 12/2013 號法律
Lei n.º 12/2013

此地段屬於新馬路區都市規劃範圍
Este terreno insere-se na zona
sujeita ao Plano da Almeida Ribeiro



用途：非工業。
Finalidades : Não industrial.

用以計算樓宇高度、垂直佔用空間和凸出物之街寬見下表：

街名	樓宇高度	垂直佔用空間	凸出物
商人巷	3.0 米	不允許	3.0 米

Para efeitos de cálculo da altura do edifício, da área em ocupação vertical e da saliência, as larguras da via são as seguintes:

Nome da via	Altura do edifício	A área em ocupação vertical	Saliência
Travessa dos Mercadores	3,0 m	Não se admite	3,0 m

樓宇最大許可高度：12.4 米。
Altura máxima permitida do edifício: 12,4m.

除遵守 76 度角線之外，最多只許增建同一垂直面兩層高之縮減樓層。
Para além do cumprimento do plano 76°, admite-se o aumento de dois pisos (no máximo) recuados num só plano vertical.

最大許可地積比率：無限制。
Índice de utilização do solo máximo permitido: Sem restrições.

最大許可覆蓋率：無限制。
Índice de ocupação do solo máximo permitido: Sem restrições.

必須預留位置安裝冷氣機，用以解決冷氣機去水問題（倘在臨街立面上，則須作遮擋裝飾）。
Deverá prever soluções para instalação de aparelhos de ar condicionado por forma a evitar a projecção directa na via pública de água resultante do seu funcionamento (além disso, os aparelhos supramencionados deverão, caso estiverem instalados nas fachadas de edifício, ser cobertos com elementos decorativos).

遵守澳門特別行政區現行之一切建築條例與法規，包括由土地工務運輸局發出之行政指引。
Cumprimento da legislação geral e específica aplicável na RAEM, bem como as restantes normas reguladoras da construção, incluindo as circulares da DSSOPT.

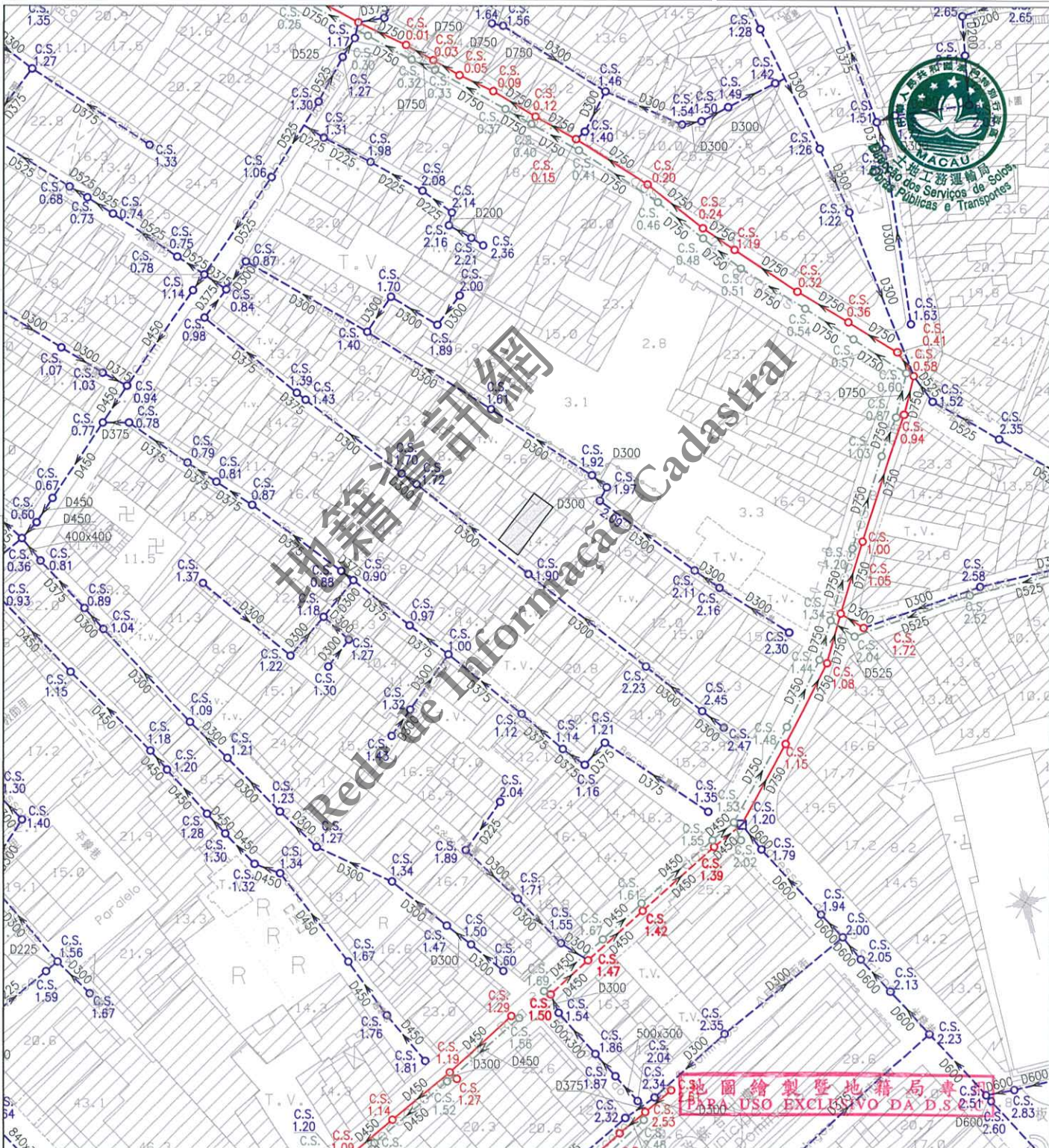
圖例：LEGENDA：



此部分土地用作公共街道用途，應被騰空及歸入澳門特別行政區公產土地；
Parcela de terreno destinada a via pública, devendo para o efeito ser desocupada e integrada no domínio público da RAEM.

地圖繪製暨地籍局專用
PARA USO EXCLUSIVO DA D.S.C.C.

規劃條件 CONDIÇÕES URBANÍSTICAS 4/4



註：發出之記錄圖僅供參考，申請者應作實地核實。
Nota: O cadastro emitido é só para referência, o requerente tem responsabilidade de verificar no local.

比例 Escala 1 : 1000

圖例		雨水溝、涵箱 CALEIRA, BOX CULVERT		合流下水道 COLECTOR UNITÁRIO		雨水放流管 EMISSARIO PLUVIAL		泵房 ESTAÇÃO ELEVATÓRIA
		家庭下水道 COLECTOR DOMÉSTICO		抽升導管 CONDUITA ELEVATÓRIA		漩渦井 CÂMARA DE VÓRTICE		沙井 CAIXA DE VISITA
		雨水下水道 COLECTOR PLUVIAL		放流管 EMISSARIO		分流井 CÂMARA DE DESCARREGADOR		沙井底標高 COTA DA SOLEIRA