

區域 ZONA 澳門 Macau

檔案編號 PROCESSO N.º 2015A005

位置 LOCALIZAÇÃO 吉慶巷18-20號

Travessa dos Becos n.ºs18-20

土地工務局代局長 DIRECTOR SUBST.º DA DSSCU

27 10 2023

土地工務局 DSSCU

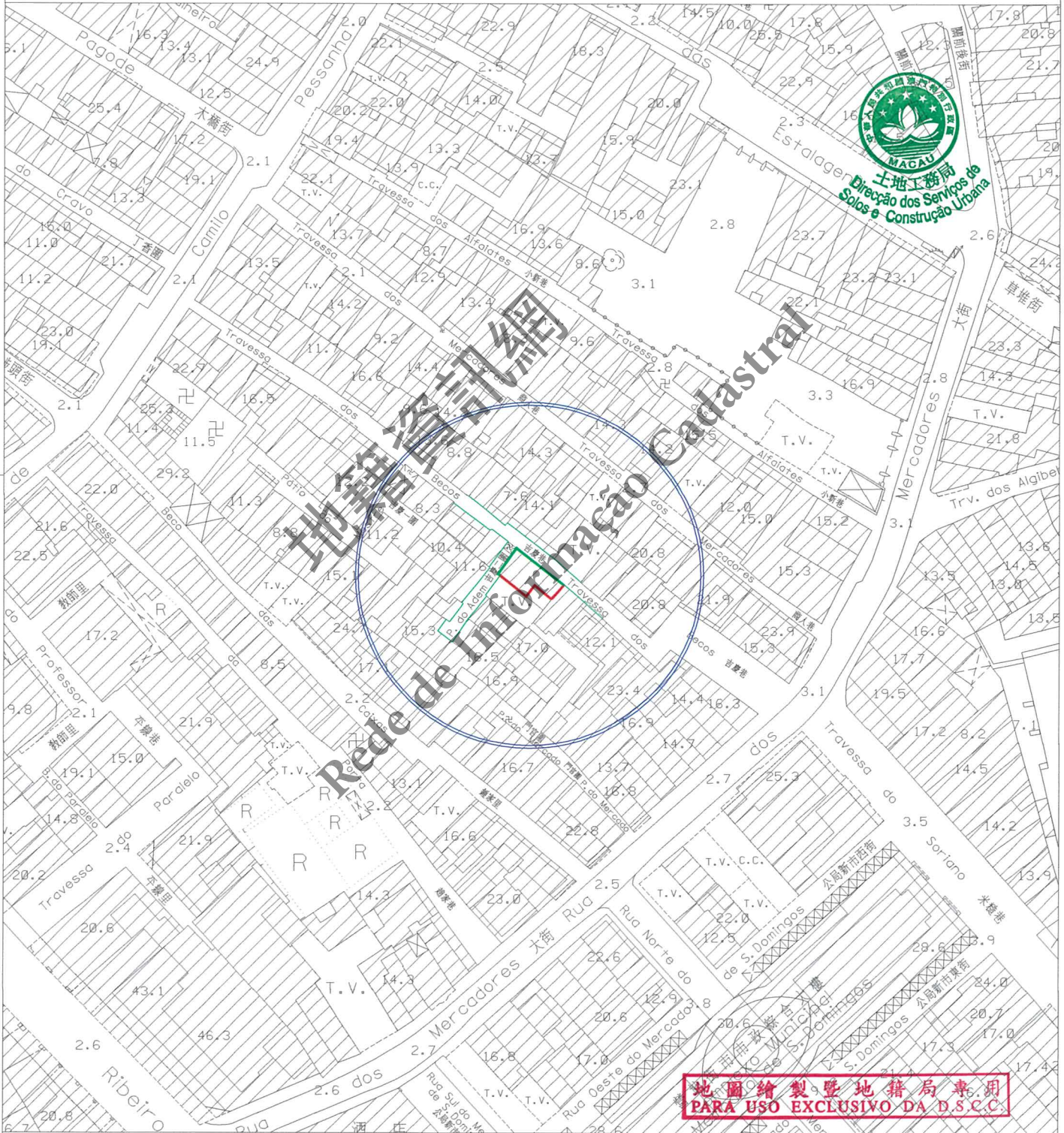
未有詳細規劃地區的規劃條件圖 PLANTA DE CONDIÇÕES URBANÍSTICAS DE ZONA DO TERRITÓRIO NÃO ABRANGIDA POR PLANO DE PORMENOR

第12/2013號法律 Lei n.º12/2013

規劃條件 CONDIÇÕES URBANÍSTICAS 1/3

基本圖由地圖繪製暨地籍局提供 CARTOGRAFIA BASE FORNECIDA PELA D.S.C.C.

比例 ESCALA 1:1000



地圖繪製暨地籍局專用 PARA USO EXCLUSIVO DA D.S.C.C.

圖例: LEGENDA:

- 街道準線 Alinhamento
- 將來地界 Limite futuro do terreno



區域 ZONA 澳門 Macau

檔案編號 PROCESSO N.º 2015A005

位置 LOCALIZAÇÃO 吉慶巷 18 - 20 號

Travessa dos Becos n.ºs18-20

土地工務局代局長
DIRECTOR SUBST.º DA DSSCU

27 10 2023

規劃條件 CONDIÇÕES URBANÍSTICAS 2/3

土地工務局
D S S C U

未有詳細規劃地區的規劃條件圖
PLANTA DE CONDIÇÕES URBANÍSTICAS
DE
ZONA DO TERRITÓRIO NÃO ABRANGIDA
POR PLANO DE PORMENOR

第12/2013號法律
Lei n.º 12/2013

此地段屬於新馬路區都市規劃範圍
Este terreno insere-se na zona sujeita
ao Plano da Almeida Ribeiro



用途: H2類居住用地 / C1類商業用地 / C2類商業用地 / TD1類旅遊娛樂用地。

Finalidade: Solos de uso habitacional H2/Solos de uso comercial C1/Solos de uso comercial C2/Solos de uso turístico e de diversões TD1.

用以計算樓宇高度、垂直佔用空間和凸出物之街寬見下表:

街名	樓宇高度	垂直佔用空間	凸出物
吉慶巷	3.0米	不允許	不允許
吉慶二圍	3.0米	不允許	不允許

Para efeitos de cálculo da altura do edifício, da área em ocupação vertical e da saliência, a largura das vias são as seguintes:

Nome da via	Altura do edifício	A área em ocupação vertical	Saliência
Travessa dos Becos	3,0 m	Não se admite	Não se admite
Pátio do Adem	3,0 m	Não se admite	Não se admite

樓宇最大許可高度: 20.5米。

Altura máxima permitida do edifício: 20,5m.

除遵守76度角線之外,最多只許增建同一垂直面兩層高之縮級樓層。

Para além do cumprimento do plano 76°, admite-se o aumento de dois pisos (no máximo) recuados num só plano vertical.

最大許可地積比率: 無限制。

Índice de utilização do solo máximo permitido: Sem restrições.

最大許可覆蓋率: 無限制。

Índice de ocupação do solo máximo permitido: Sem restrições.

必須預留位置安裝冷氣機,用以解決冷氣機去水問題(倘在臨街立面上,則須作遮擋裝飾)。

Deverá prever soluções para instalação de aparelhos de ar condicionado por forma a evitar a projecção directa na via pública de água resultante do seu funcionamento (além disso, os aparelhos supramencionados deverão, caso estiverem instalados nas fachadas de edifício, ser cobertos com elementos decorativos).

需保留地段旁土地公祠及舊式門樓的完整性。

Deve ser feita a manutenção na sua íntegra do altar do Deus da Terra e do pórtico antigo sito no terreno contíguo.

工程計劃草案和建築計劃階段須聽取文化局的意見。

Em fase de anteprojecto e projecto de arquitectura deverá ser ouvido o parecer do IC.

遵守澳門特別行政區現行之一切建築條例與法規,包括由土地工務局發出之行政指引。

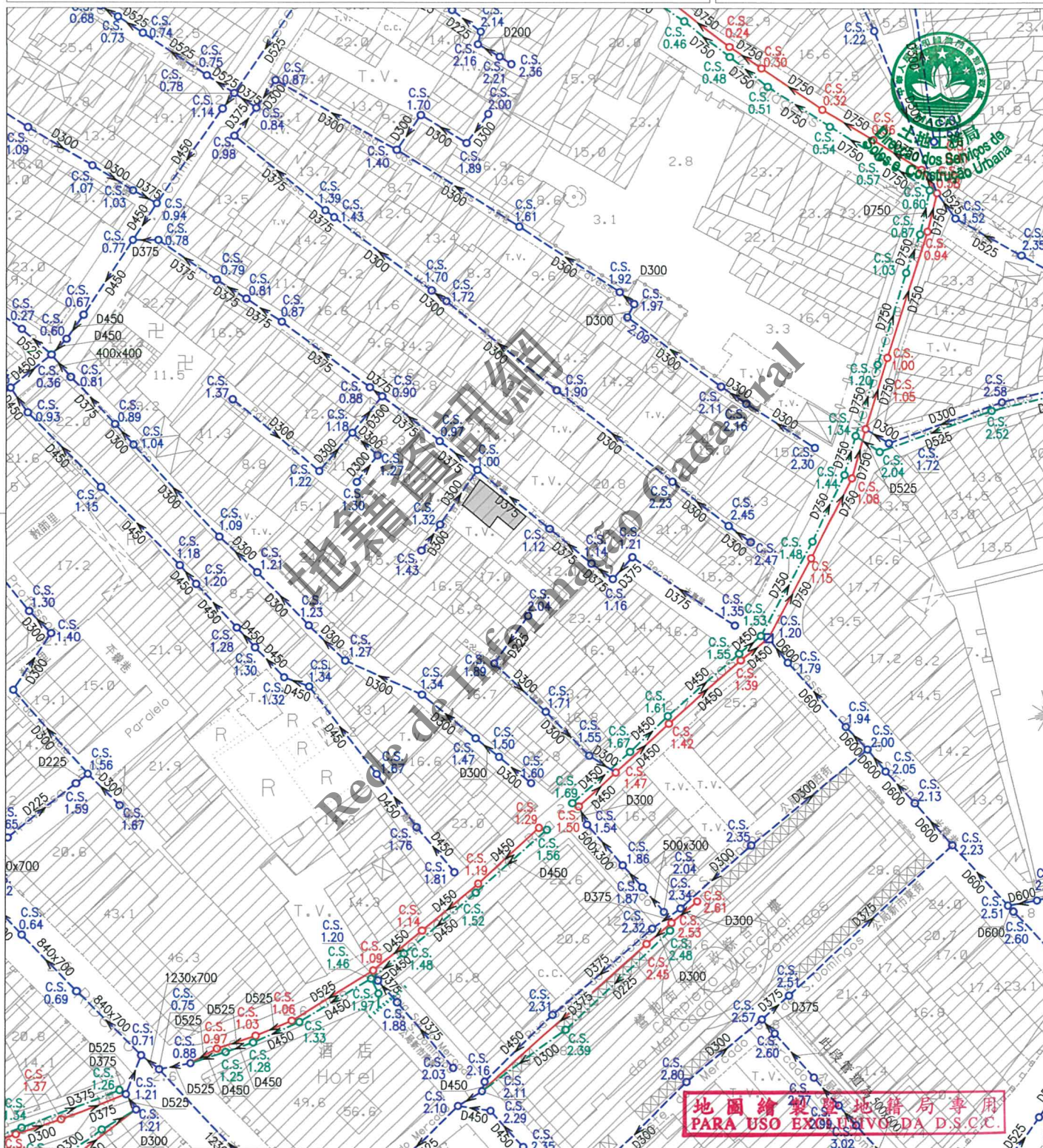
Cumprimento de legislação geral e específica aplicável na RAEM, bem como as restantes normas reguladoras da construção, incluindo as circulares da DSSCU.

地圖繪製暨地籍局專用
PARA USO EXCLUSIVO DA D.S.C.C.










27 10 2023

規劃條件 CONDIÇÕES URBANÍSTICAS 3/3



註：發出之記錄圖僅供參考，申請者應作實地核實。
Nota: O cadastro emitido é só para referência, o requerente tem responsabilidade de verificar no local.

比例 1 : 1000
Escala:

圖例				
	CALEIRA, BOX CULVERT	合流下水道 COLECTOR UNITÁRIO	EMISSARIO PLUVIAL	ESTAÇÃO ELEVATÓRIA
				
	家庭下水道 COLECTOR DOMÉSTICO	抽升導管 CONDUITA ELEVATÓRIA	漩渦井 CÂMARA DE VÓRTICE	沙井 CAIXA DE VISITA
				
雨水下水道 COLECTOR PLUVIAL	放流管 EMISSARIO	分流井 CÂMARA DE DESCARREGADOR	C.S. 沙井底標高 COTA DA SOLEIRA	