

區域 ZONA 澳門 Macau

檔案編號 PROCESSO N.º 2015A003

位 置 LOCALIZAÇÃO 肥利喇亞美打巷5-7號

Travessa do Conselheiro Ferreira de Almeida n.º 5-7

土地工務局局長 DIRECTOR DA DSSCU

19 10 2023

土地工務局 DSSCU

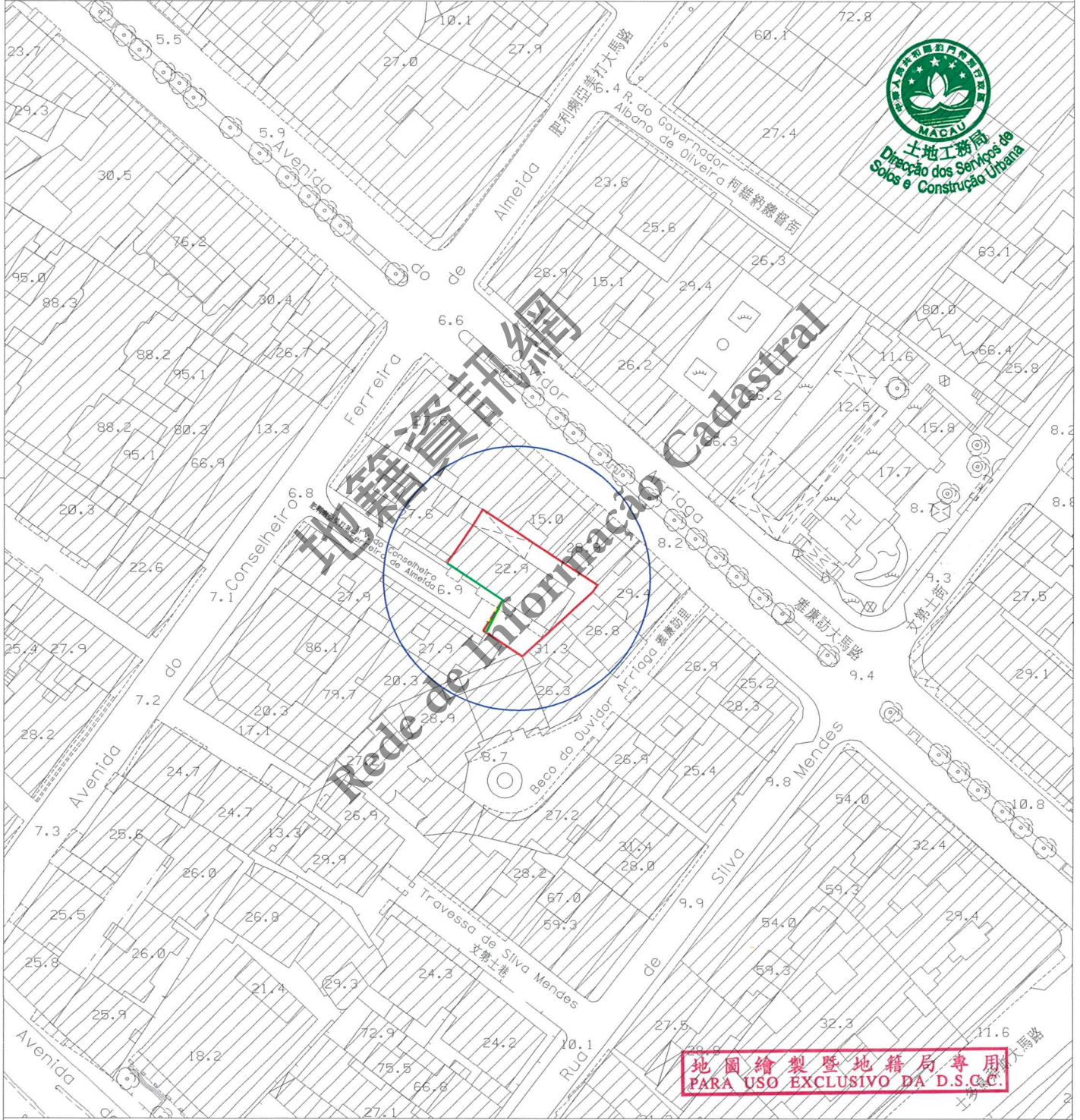
未有詳細規劃地區的規劃條件圖
PLANTA DE CONDIÇÕES URBANÍSTICAS DE
ZONA DO TERRITÓRIO NÃO ABRANGIDA POR PLANO DE PORMENOR

第12/2013號法律
Lei n.º12/2013

規劃條件 CONDIÇÕES URBANÍSTICAS 1/4

基本圖由地圖繪製暨地籍局提供
CARTOGRAFIA BASE FORNECIDA PELA D.S.C.C.

比例 ESCALA 1:1000



地圖繪製暨地籍局專用
PARA USO EXCLUSIVO DA D.S.C.C.

- 圖例: LEGENDA:
- 街道準線 Alinhamento
 - - - 原有地界 Limite actual do terreno
 - 將來地界 Limite futuro do terreno



區域 ZONA 澳門 Macau

檔案編號 PROCESSO N.º 2015A003

位 置 LOCALIZAÇÃO 肥利喇亞美打巷 5-7 號

Travessa do Conselheiro Ferreira de Almeida n.º 5-7

土地工務局局長 DIRECTOR DA DSSCU

19 10 2023

土地工務局 DSSCU

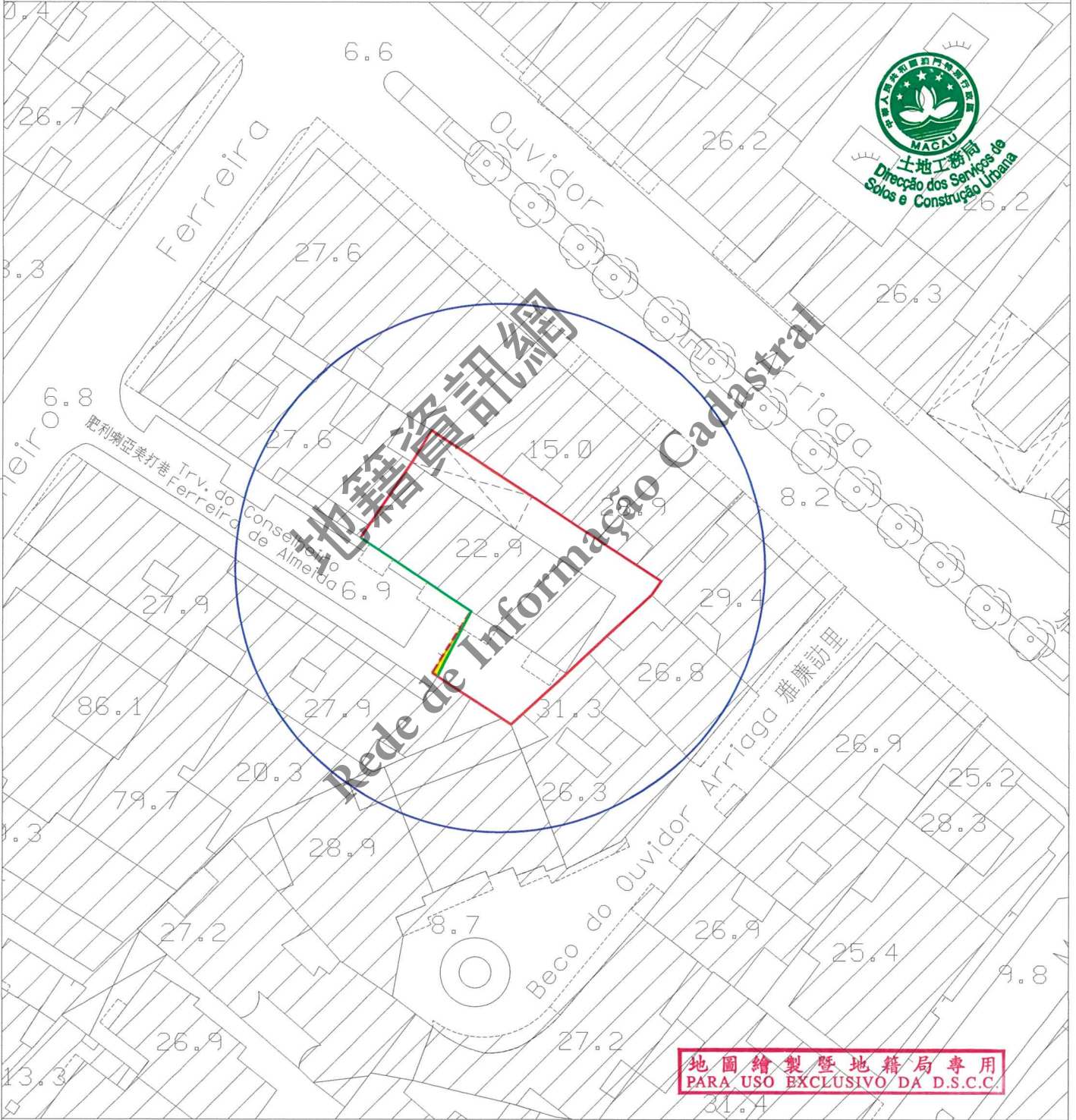
未有詳細規劃地區的規劃條件圖
PLANTA DE CONDIÇÕES URBANÍSTICAS DE
ZONA DO TERRITÓRIO NÃO ABRANGIDA
POR PLANO DE PORMENOR

第 12/2013 號法律
Lei n.º 12/2013

規劃條件 CONDIÇÕES URBANÍSTICAS 2/4

基本圖由地圖繪製暨地籍局提供
CARTOGRAFIA BASE FORNECIDA PELA D.S.C.C.

比例 ESCALA 1:500



地圖繪製暨地籍局專用
PARA USO EXCLUSIVO DA D.S.C.C.

- 圖例: LEGENDA:
- 街道準線 Alinhamento
 - - - 原有地界 Limite actual do terreno
 - 將來地界 Limite futuro do terreno



區域 ZONA 澳門 Macau

檔案編號 PROCESSO N.º 2015A003

位 置 LOCALIZAÇÃO 肥利喇亞美打巷 5-7 號

Travessa do Conselheiro Ferreira de Almeida n.º 5-7

土地工務局
D S S C U

未有詳細規劃地區的規劃條件圖
PLANTA DE CONDIÇÕES URBANÍSTICAS
DE
ZONA DO TERRITÓRIO NÃO ABRANGIDA
POR PLANO DE PORMENOR

第 12/2013 號法律
Lei n.º 12/2013

土地工務局局長
DIRECTOR DA DSSCU

19 10 2023

規劃條件 CONDIÇÕES URBANÍSTICAS 3/4

用途: H2 類居住用地 / C1 類商業用地 / C2 類商業用地 / TD1 類旅遊娛樂用地。
Finalidade: Solos de uso habitacional H2 / Solos de uso comercial C1 / Solos de uso comercial C2 / Solos de uso turístico e de diversões TD1.

用以計算樓宇高度、垂直佔用空間和凸出物之街寬見下表:

街名	樓宇高度	垂直佔用空間	凸出物
肥利喇亞美打巷	7.5 米	不允許	7.5 米

Para efeitos de cálculo da altura do edifício, da área em ocupação vertical e da saliência, a largura das vias são as seguintes:

Nome da via	Altura do edifício	A área em ocupação vertical	Saliência
Travessa do Conselheiro Ferreira de Almeida	7,5 m	Não se admite	7,5 m

樓宇最大許可高度: 20.5 米。

Altura máxima permitida do edifício: 20,5m.

最大許可地積比率: 無限制。

Índice de utilização do solo máximo permitido: Sem restrições.

最大許可覆蓋率: 無限制。

Índice de ocupação do solo máximo permitido: Sem restrições.

位於肥利喇亞美打巷之凸出物須與鄰近建築物之門窗保持最少 1.50 米之距離。

As saliências a construir na Travessa do Conselheiro Ferreira de Almeida devem ser mantidas, no mínimo, a uma distância de 1,50m em relação aos vãos dos edifícios vizinhos existentes.

必須預留位置安裝冷氣機,用以解決冷氣機去水問題(倘在臨街立面上,則須作遮擋裝飾)。

Deverá prever soluções para instalação de aparelhos de ar condicionado por forma a evitar a projecção directa na via pública de água resultante do seu funcionamento (além disso, os aparelhos supramencionados deverão, caso estiverem instalados nas fachadas de edifício, ser cobertos com elementos decorativos).

遵守澳門特別行政區現行之一切建築條例與法規,包括由土地工務局發出之行政指引。

Cumprimento da legislação geral e específica aplicável na RAEM, bem como as restantes normas reguladoras da construção, incluindo as circulares da DSSCU.

圖例: LEGENDA:



此部分土地用作公共街道用途,應被騰空及歸入國有公產土地。

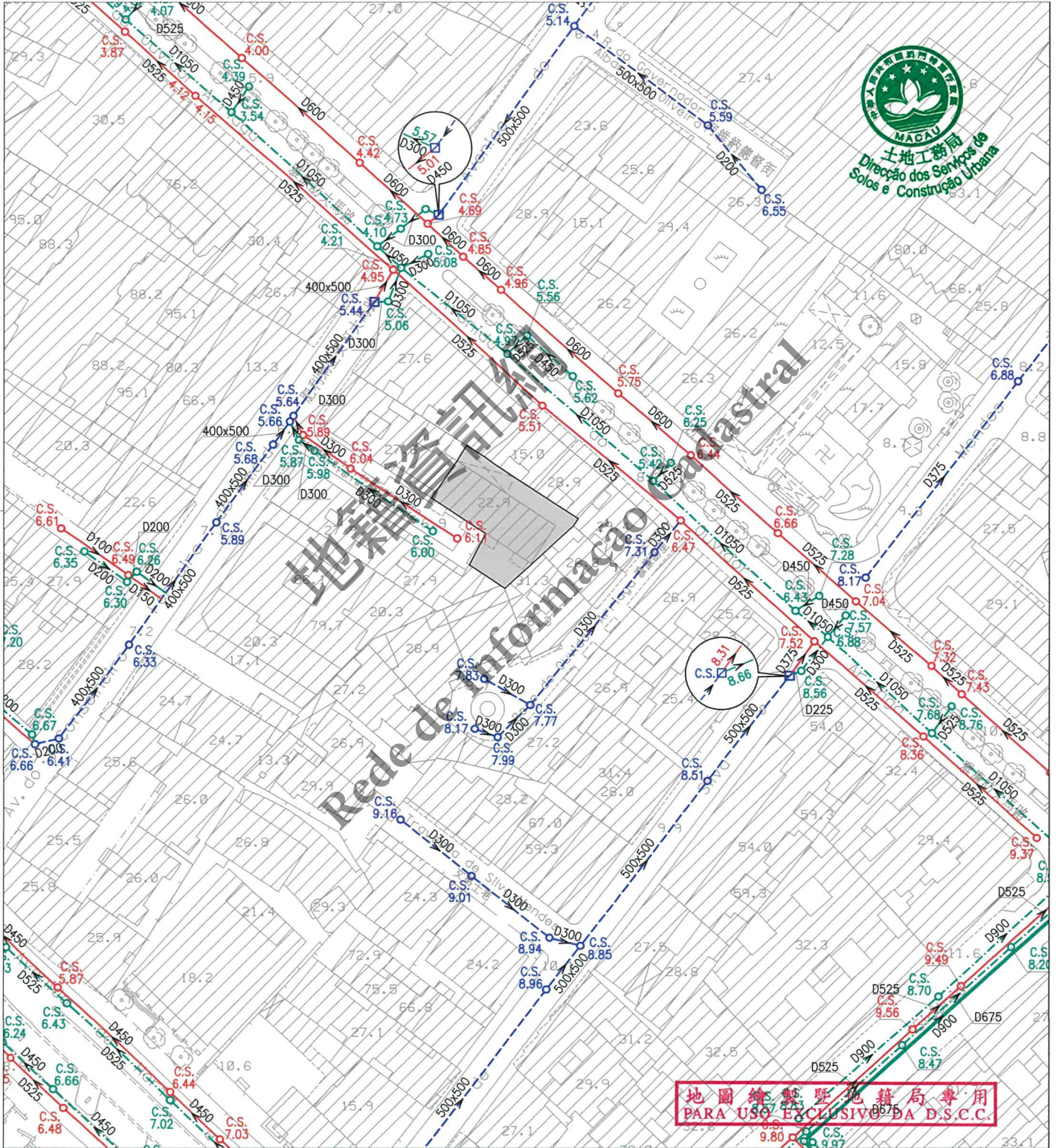
Parcela de terreno destinada a via pública, devendo para o efeito ser desocupada e integrada no domínio público do Estado.

地圖繪製暨地籍局專用
PARA USO EXCLUSIVO DA D.S.C.C.



19 10 2023

規劃條件 CONDIÇÕES URBANÍSTICAS 4/4



註：發出之記錄圖僅供參考，申請者應作實地核實。
Nota: O cadastro emitido é só para referência, o requerente tem responsabilidade de verificar no local.

比例 Escala: 1:1000

圖例		兩水溝、涵箱 CALEIRA, BOX CULVERT		合流下水道 COLECTOR UNITÁRIO		雨水放流管 EMISSARIO PLUVIAL		泵房 ESTAÇÃO ELEVATÓRIA
		家庭下水道 COLECTOR DOMÉSTICO		抽升導管 CONDUTA ELEVATÓRIA		漩渦井 CÂMARA DE VÓRTICE		沙井 CAIXA DE VISITA
		雨水下水道 COLECTOR PLUVIAL		放流管 EMISSARIO		分流井 CÂMARA DE DESCARREGADOR	C.S.	沙井底標高 COTA DA SOLEIRA