

區域 ZONA 路環 Coloane

檔案編號 PROCESSO N.º 2006A026

位置 LOCALIZAÇÃO 鄉村馬路 1130E - 1130F 號

Estrada da Aldeia n.ºs 1130E - 1130F

土地工務運輸局局長 DIRECTORA DA DSSOPT

Clay

15 01 2021

規劃條件 CONDIÇÕES URBANÍSTICAS 1/4

土地工務運輸局 DSSOPT

未有詳細規劃地區的規劃條件圖
PLANTA DE CONDIÇÕES URBANÍSTICAS DE
ZONA DO TERRITÓRIO NÃO ABRANGIDA POR PLANO DE PORMENOR

第12/2013號法律
Lei n.º12/2013

基本圖由地圖繪製暨地籍局提供
CARTOGRAFIA BASE FORNECIDA PELA D.S.C.C.

比例 ESCALA 1:1000



- 圖例: LEGENDA:
- 街道準線 Alinhamento
 - 將來地界 Limite futuro do terreno
 - 車輛出入口通道
Entrada e saída para veículos



區域
ZONA

路環 Coloane

檔案編號

PROCESSO N.º 2006A026

位 置
LOCALIZAÇÃO

鄉村馬路 1130E - 1130F 號

Estrada da Aldeia n.º 1130E - 1130F

土地工務運輸局
DSSOPT未有詳細規劃地區的規劃條件圖
PLANTA DE CONDIÇÕES URBANÍSTICAS
DE
ZONA DO TERRITÓRIO NÃO ABRANGIDA
POR PLANO DE PORMENOR第 12/2013 號法律
Lei n.º 12/2013土地工務運輸局局長
DIRECTORA DA DSSOPT

15/01/2021

規劃條件 CONDIÇÕES URBANÍSTICAS 2/4

用途: 獨立別墅。

Finalidade: Vivenda unifamiliar.

用以計算樓宇高度、垂直佔用空間和凸出物之街寬見下表:

街名	樓宇高度	垂直佔用空間	凸出物
鄉村馬路	25.2 米	不允許	25.2 米

Para efeitos de cálculo da altura do edifício, da área em ocupação vertical e da saliência, a largura da via são as seguintes

Nome da via	Altura do edifício	A área em ocupação vertical	Saliência
Estrada da Aldeia	25,2m	Não se admite	25,2m

樓宇最大許可高度: 不許超出現時屋頂的平水(海拔 35.8 米, 路面以上最多兩層)。

Máxima permitida do edifício: Não pode ultrapassar cota do nível da cobertura existente (35,8m NMM, no máximo dois pisos acima do nível da via).

最大許可地積比率: 無限制。

Índice de utilização do solo máximo permitido: Sem restrições.

最大許可覆蓋率: 41%。

Índice de ocupação do solo máximo permitido: 41%.

必須在地段內提供至少 1 個停車位。

Deve-se proporcionar no mínimo 1 lugar de estacionamento no lote.

強制採用中式瓦舖砌的坡屋頂, 同時, 允許鋪砌中式大階磚的平台, 但其總面積不能超過建築佔地面積 25%。

Adopção obrigatória de cobertura inclinada revestida de telha chinesa, sendo ainda permitido cobertura plana acessível revestida de tijoleira chinesa, não podendo a sua área exceder 25% da área da cobertura.

屋頂之風格(屋脊位置、屋頂坡度及方向等)須根據現存建築物之特色進行設計。

O estilo do telhado (a localização da cumeeira, a inclinação e direcção do telhado, etc.) deve ser concebido de acordo com as características das construções existentes.

必須預留位置安裝冷氣機, 用以解決冷氣機去水問題(倘在臨街立面上, 則須作遮擋裝飾)。

Deverá prever soluções para instalação de aparelhos de ar condicionado por forma a evitar a projecção directa na via pública de água resultante do seu funcionamento (além disso, os aparelhos supramencionados deverão, caso estiverem instalados nas fachadas de edifício, ser cobertos com elementos decorativos).

限制材料的使用: 白色牆身。

Restrições de utilização de materiais: Fachadas com cor branca.

申請人須負責地段接壤的斜坡穩固工程, 以及興建地界範圍內不超出 3.00 米高的擋土牆, 該擋土牆必須配合現場地形而建。

O requerente deve responsabilizar-se pela obra de estabilização do talude situado junto ao lote e a construção do muro de suporte com uma altura máxima de 3,00m dentro do limite do lote conforme a morfologia natural do solo.

允許沿地界建造不超出 3.0 米高的圍牆。

É permitido ao longo do limite do terreno a construção de muros de vedação com uma altura máxima de 3,0m.

當遞交工程計劃草案時, 須一併呈交綠化補償的方案, 供市政署審核。

Deverá submeter conjuntamente o plano de compensação arbórea, na fase de anteprojecto, para a apreciação do IAM.

地圖繪製暨地籍局專用
PARA USO EXCLUSIVO DA D.S.C.C.

區域
ZONA 路環 Coloane

檔案編號
PROCESSO N.º 2006A026

位 置
LOCALIZAÇÃO 鄉村馬路 1130E - 1130F 號

Estrada da Aldeia n.ºs 1130E - 1130F

土地工務運輸局局長
DIRECTORA DA DSSOPT

15/01/2021

規劃條件 CONDIÇÕES URBANÍSTICAS 3/4




土地工務運輸局
DSSOPT

未有詳細規劃地區的規劃條件圖
PLANTA DE CONDIÇÕES URBANÍSTICAS
DE
ZONA DO TERRITÓRIO NÃO ABRANGIDA
POR PLANO DE PORMENOR

第 12/2013 號法律
Lei n.º 12/2013

遵守澳門特別行政區現行之一切建築條例與法規,包括由土地工務運輸局發出之行政指引。
Cumprimento da legislação geral e específica aplicável na RAEM, bem como as restantes normas reguladoras da construção, incluindo as circulares da DSSOPT.

圖例: LEGENDA:

-  道路平水以上的建築界線。
Limite de construção acima da cota de nível da via.
-  道路平水以下的建築範圍。
Área de construção abaixo da cota de nível da via.
-  保持現有地形作綠化和景觀處理範圍,只許沿地界建造不超出3.00米高的圍牆。
Preservação da morfologia do solo destinado a área verde e tratamento paisagístico, é somente permitido a construção do muro com altura máxima de 3,00m ao longo do limite de terreno.



地籍資訊網
Rede de Informação Cadastral

地圖繪製暨地籍局專用
PARA USO EXCLUSIVO DA D.S.C.C.

區域 ZONA 路環 Coloane

檔案編號 PROCESSO N.º 2006A026

位置 LOCALIZAÇÃO 鄉村馬路 1130E - 1130F 號

Estrada da Aldeia n.º 1130E - 1130F

土地工務運輸局局長 DIRECTORA DA DSSOPT

15 01 2021

規劃條件 CONDIÇÕES URBANÍSTICAS 4/4

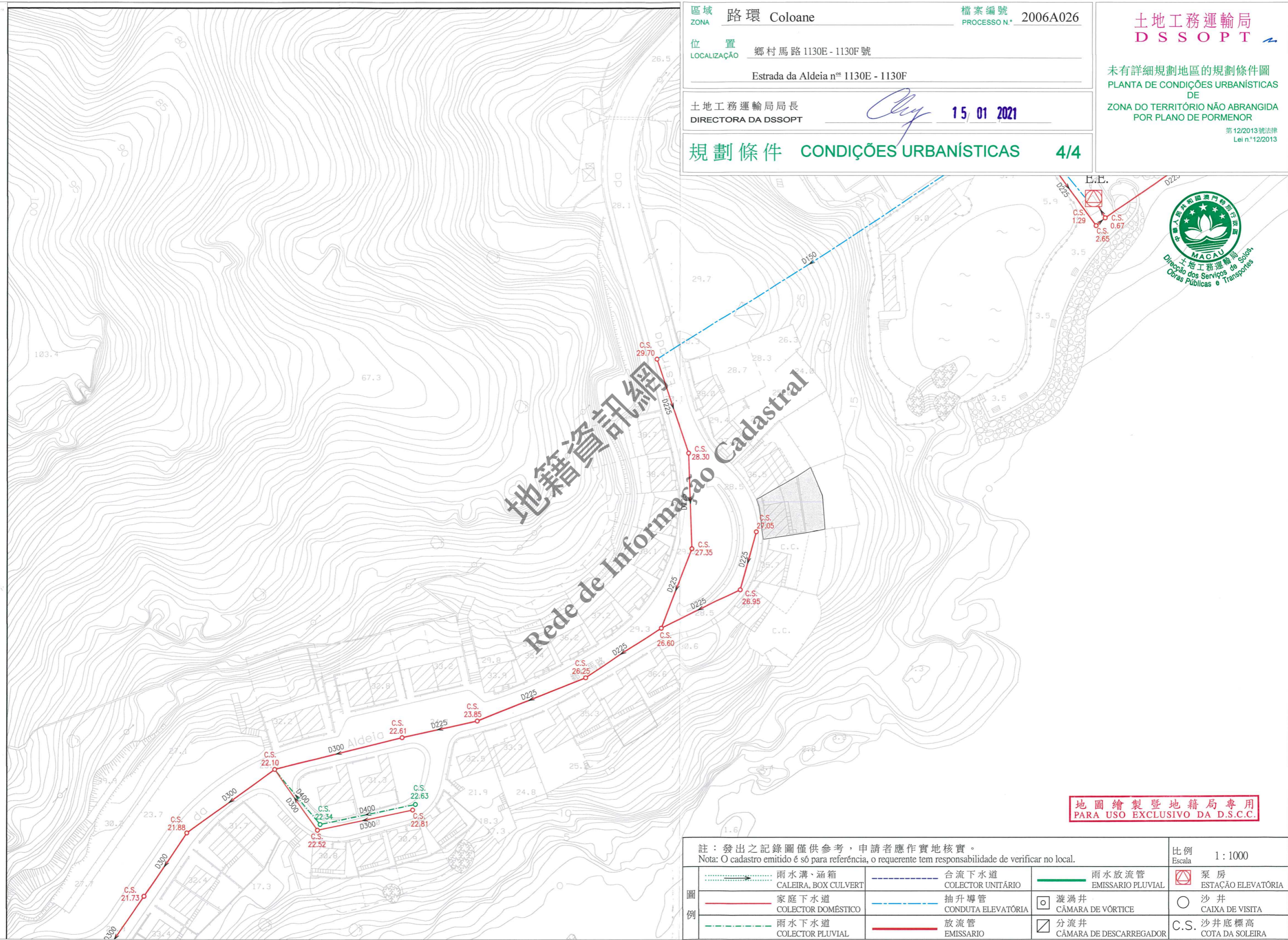
土地工務運輸局 DSSOPT

未有詳細規劃地區的規劃條件圖 PLANTA DE CONDIÇÕES URBANÍSTICAS DE ZONA DO TERRITÓRIO NÃO ABRANGIDA POR PLANO DE PORMENOR

第12/2013號法律 Lei n.º12/2013



地籍資訊網 Rede de Informação Cadastral



地圖繪製暨地籍局專用 PARA USO EXCLUSIVO DA D.S.C.C.

註：發出之記錄圖僅供參考，申請者應作實地核實。
Nota: O cadastro emitido é só para referência, o requerente tem responsabilidade de verificar no local.

比例 Escala 1 : 1000

圖例	<ul style="list-style-type: none"> 雨水溝、涵箱 CALEIRA, BOX CULVERT 家庭下水道 COLECTOR DOMÉSTICO 雨水下水道 COLECTOR PLUVIAL 	<ul style="list-style-type: none"> 合流下水道 COLECTOR UNITÁRIO 抽升導管 CONDUTA ELEVATÓRIA 放流管 EMISSARIO 	<ul style="list-style-type: none"> 雨水放流管 EMISSARIO PLUVIAL 漩渦井 CÂMARA DE VÓRTICE 分流井 CÂMARA DE DESCARREGADOR 	<ul style="list-style-type: none"> 泵房 ESTAÇÃO ELEVATÓRIA 沙井 CAIXA DE VISITA C.S. 沙井底標高 COTA DA SOLEIRA
----	---	---	---	---